

# COLLECTION les régions

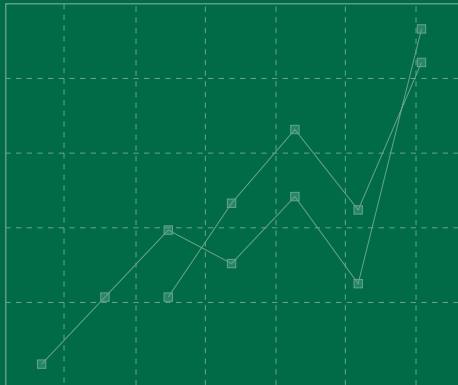
## OUTAOUAIS

la région administrative, la Communauté-Urbaine-de-l'Outaouais, les MRC et les principales municipalités

### Cahier 3

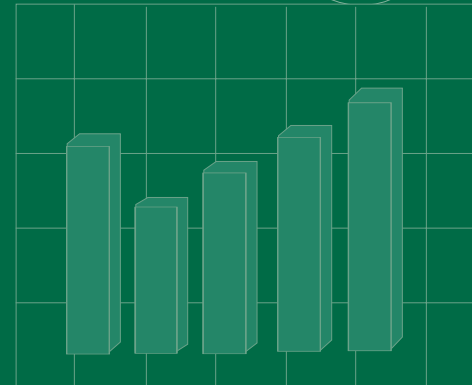
Immigration, langue et origine ethnique

9

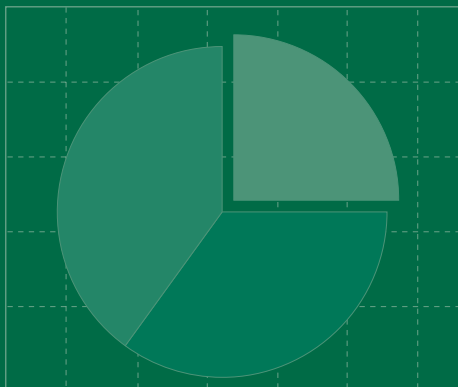


4

0



7 8



6 5

2

Pour tout renseignement concernant l'ISQ  
et les données statistiques qui y sont disponibles,  
s'adresser à :

**Institut de la statistique du Québec**  
**200, chemin Sainte-Foy**  
**Québec (Québec)**  
**G1R 5T4**  
**Téléphones : (418) 691-2401**

**ou**

**1 800 463-4090**  
**(aucuns frais d'appel)**

**Site WEB : <http://www.stat.gouv.qc.ca>**

Cette publication a été réalisée et produite  
par l'Institut de la statistique du Québec.

Les Publications du Québec en  
assurent la distribution.

© Gouvernement du Québec

Toute reproduction est interdite  
sans l'autorisation expresse  
de l'Institut de la statistique du Québec.

**Décembre 1999**

# Avant-propos

---

À tous les cinq ans, un nouveau recensement permet de mettre à jour l'information statistique de base sur la population à tous les niveaux géographiques. Exploitant les résultats du dernier recensement quinquennal, l'Institut de la statistique du Québec dresse, dans une nouvelle série de publications, le portrait statistique de la population des 17 régions administratives du Québec et de leurs composantes territoriales, pour l'ensemble des caractéristiques que mesure le recensement.

La série « **Recensement de la population** » de la collection « **les régions** » présente de manière intégrée les données des recensements de 1996, 1991 et 1986. Cette présentation a pour but de mettre en lumière les changements survenus durant cette période, tout en permettant de comparer entre eux les MRC et autres territoires équivalents dans une région donnée, ainsi que ses principales municipalités.

Le portrait de chaque région administrative fait l'objet de cinq cahiers thématiques dont trois sont publiés à ce jour et deux restent à paraître au début de l'an 2000. En complément, la série offre aussi pour les mêmes thèmes une comparaison des régions administratives entre elles, de même qu'un profil des six régions métropolitaines de recensement.

Jusqu'à ce que le prochain recensement de 2001 permette dans les années subséquentes une nouvelle mise à jour des statistiques qu'elle contient, la présente série – et chacun des 90 cahiers qui la composent – constituera pour ses utilisateurs une source de référence privilégiée, en raison du large éventail des données qu'elle contient et du caractère comparatif, évolutif et analytique de leur présentation.

Le directeur général,

Yvon Fortin

La série « *Recensement de la population* » de la collection *les régions* a été réalisée par la Direction des normes et de l'information de l'Institut de la statistique du Québec.

Chargées de projet : Marie-Annick Drouin  
Marie-Thérèse H. Thibault

Analystes-rédacteurs : Manon Leclerc  
Hélène Lepage

Collaborateurs : Louis Duchesne  
Renaud Dugas  
Pierre-François Ricard

Assistance à la production : Guy Breton  
Denise Perron  
Marie-Ève Tremblay

Cartographie : Christian Savard

Correction linguistique et normalisation : Nicole Descroisselles  
Jocelyne Tanguay

Sous la direction de : Serge Bernier, directeur

Pour tout renseignement concernant le contenu de cette publication :

Direction des normes et de l'information  
Institut de la statistique du Québec  
200, chemin Sainte-Foy, 3<sup>e</sup> étage  
Québec (Québec)  
G1R 5T4  
Téléphone : (418) 691-2403  
Télécopieur : (418) 643-4129

### Signes conventionnels

.. Donnée non disponible  
... N'ayant pas lieu de figurer  
- Néant ou zéro  
— Données infimes

### Abréviations et symboles

n Nombre  
% Pour cent ou en pourcentage

# Table des matières

---

<b>Introduction</b> .....	8
<b>Faits saillants</b> .....	10
1. La citoyenneté et l'immigration .....	10
1.1 La citoyenneté.....	10
1.2 L'immigration.....	10
2. La langue .....	12
2.1 La langue maternelle.....	12
2.2 La langue parlée à la maison .....	13
2.3 Comparaison entre la langue maternelle et la langue parlée à la maison.....	14
2.4 La connaissance du français et de l'anglais .....	14
3. Les Autochtones .....	15
<b>Figures</b> .....	17
<b>Tableaux</b> .....	27
<b>Annexes</b> .....	94
1 Définitions .....	95
2 Notes méthodologiques .....	98
3 Corrections aux chiffres de population pour une municipalité régionale de comté créée après 1986 Région administrative de l'Outaouais (07) .....	104
4 Corrections aux chiffres de population pour les municipalités créées après 1986 Région administrative de l'Outaouais (07) .....	105

## Liste des figures

Figure 1		
<b>Régions administratives du Québec, 1997</b>		18
Figure 2		
<b>Région administrative de l'Outaouais (07)</b>		
<b>Municipalités régionales de comté ou territoires équivalents</b>		19
Figure 3		
<b>Proportion de la population immigrante par MRC,</b>		
<b>région administrative de l'Outaouais, 1996</b>		20
Figure 4		
<b>Origine de la population immigrante du Québec</b>		
<b>en 1996 selon les grands ensembles territoriaux</b>		
<b>et les principaux pays</b>		21
Figure 5		
<b>Origine de la population immigrée au Québec</b>		
<b>entre 1991 et 1996 selon les grands ensembles</b>		
<b>territoriaux et les principaux pays</b>		22
Figure 6		
<b>Proportion de la population selon la langue</b>		
<b>maternelle par MRC, région administrative de</b>		
<b>l'Outaouais, 1996</b>		23
Figure 7		
<b>Population selon la langue parlée à la maison</b>		
<b>par MRC, région administrative de l'Outaouais, 1996</b>		24
Figure 8		
<b>Proportion de la population selon la connaissance</b>		
<b>du français et de l'anglais par MRC, région admi-</b>		
<b>nistrative de l'Outaouais, 1996</b>		25
Figure 9		
<b>Proportion de la population connaissant le français</b>		
<b>et l'anglais en 1996</b>		
<b>Région administrative de l'Outaouais (07)</b>		
<b>Municipalités régionales de comté ou territoires</b>		
<b>équivalents</b>		26

## Liste des tableaux

Tableau 1 <b>Immigration et citoyenneté, 1996, 1991 et 1986</b> <b>MRC et principales municipalités de la région</b> <b>administrative de l'Outaouais (07)</b>	28
Tableau 2 <b>Langue maternelle et langues parlées à la maison,</b> <b>connaissance des langues officielles, 1996, 1991 et</b> <b>1986</b> <b>MRC et principales municipalités de la région</b> <b>administrative de l'Outaouais (07)</b>	48
Tableau 3 <b>Origine ethnique et minorité visible, 1996</b> <b>MRC et principales municipalités de la région</b> <b>administrative de l'Outaouais (07)</b>	76
Tableau 4 <b>Population autochtone, 1996</b> <b>MRC et principales municipalités de la région</b> <b>administrative de l'Outaouais (07)</b>	84
Tableau 5 <b>Données sur la population immigrante, la population</b> <b>autochtone et la population totale selon la langue</b> <b>parlée à la maison et la connaissance des langues</b> <b>officielles dans les municipalités de la région,</b> <b>regroupées par MRC ou territoire équivalent, 1996</b> <b>Région administrative de l'Outaouais (07)</b>	88

# Introduction

---

Au cours des années, le Québec a structuré son territoire en trois paliers pour faciliter la gestion de son aménagement et de son développement. Le niveau de base regroupe près de 1 600 entités territoriales, dont 1 433 municipalités locales, 112 territoires non organisés et 54 territoires amérindiens. Les 96 municipalités régionales de comté (MRC) et les 6 territoires équivalents, dont 3 communautés urbaines, constituent le second niveau de découpage territorial; ces 102 territoires regroupent des municipalités ou des territoires équivalents complets et sont eux-mêmes les composantes des régions administratives, dont le nombre est récemment passé de 16 à 17, et qui correspondent au troisième niveau.

Le recensement quinquennal représente la principale source de données statistiques sur la population de chaque entité territoriale de ces trois paliers. En plus de permettre d'évaluer la croissance de la population, il fournit une gamme d'informations sur ses caractéristiques sociodémographiques et socio-économiques, telles que l'âge, le sexe, la langue, l'origine ethnique, la scolarité, les revenus, l'emploi, la structure des familles et les caractéristiques des logements.

Aux fins de cette série de publications, l'Institut de la statistique du Québec a réuni les données issues des recensements de 1996, 1991 et 1986 sous les cinq thèmes suivants :

1. Population et logements;
2. Âge, sexe, état matrimonial et familles;
3. Immigration, langue et origine ethnique;
4. Travail, scolarité et mobilité;

5. Revenu des familles et des ménages. Caractéristiques des ménages et des logements.

Pour chaque thème, les tableaux présentent les données aux différents niveaux géographiques (Québec, régions administratives, MRC ou territoires équivalents, municipalités) et comprennent de nombreux ratios, pourcentages et rangs qui permettent de comparer chaque entité dans sa région et au Québec, à trois moments dans le temps. Les tableaux sont accompagnés d'une analyse des faits saillants, illustrée de graphiques et de cartes.

La série « **Recensement de la population** » comprend donc cinq cahiers thématiques par région administrative, qui dressent un portrait de la dynamique de chacune d'elles. Elle comporte également cinq cahiers qui présentent des données agrégées sur les 17 régions administratives ainsi que cinq cahiers sur les six régions métropolitaines de recensement. Afin de refléter le plus récent découpage territorial, la région administrative de la Mauricie et celle du Centre-du-Québec font l'objet de cahiers thématiques distincts, alors qu'elles ne formaient qu'une seule région au moment du dernier recensement. Par ailleurs, pour des raisons de commodité, les données sur les régions administratives de Montréal et de Laval sont présentées distinctement dans les mêmes cahiers.

**Le présent cahier porte sur le thème « Immigration, langue et origine ethnique ».** Il contient des données permettant de mesurer l'évolution des langues parlées entre les



recensements de 1986, 1991 et 1996. On y retrouve également des données sur la citoyenneté, les lieux de naissance de la population immigrante, la connaissance des langues officielles et la population autochtone pour chacun des niveaux géographiques retenus.

Ce cahier fournit les données spécifiques à la **région administrative de l'Outaouais**. La première partie présente une analyse évolutive et comparative de la région administrative, de ses MRC et de ses principales municipalités. La seconde contient les tableaux de données à valeur ajoutée. La troisième comprend des annexes présentant des définitions et des notes méthodologiques.