

### 3. Les municipalités<sup>12</sup>

#### 3.1 Municipalités de 25 000 habitants et plus

*La structure de la population par âge*

- En 1996, la région administrative de la Côte-Nord comprend 2 municipalités de 25 000 habitants et plus (tableau 1 et figure 20). Il s'agit de Baie-Comeau (25 554 habitants) et de Sept-Îles (25 224 habitants), qui regroupent au total 49,2 % de la population régionale. Ces municipalités comptent des proportions de jeunes de 0 à 14 ans (19,9 % pour Baie-Comeau et 19,4 % pour Sept-Îles) et de personnes de 15 à 64 ans (respectivement 72,6 % et 73,5 %) plus élevées que celles observées pour l'ensemble des municipalités de même taille au Québec (17,5 % et 69,6 %). Sept-Îles partage d'ailleurs avec Brossard (Montérégie) le plus fort taux de personnes d'âge actif au Québec. À l'opposé, dans les 2 grandes municipalités de la Côte-Nord, la part des personnes de 65 ans et plus est moins importante que dans l'ensemble du Québec (7,5 % pour Baie-Comeau et 7,1 % pour Sept-Îles en regard de 12,9 %) (tableau 5).

Figure 20  
Population par groupe d'âge selon la catégorie de municipalité, région administrative de la Côte-Nord, 1996

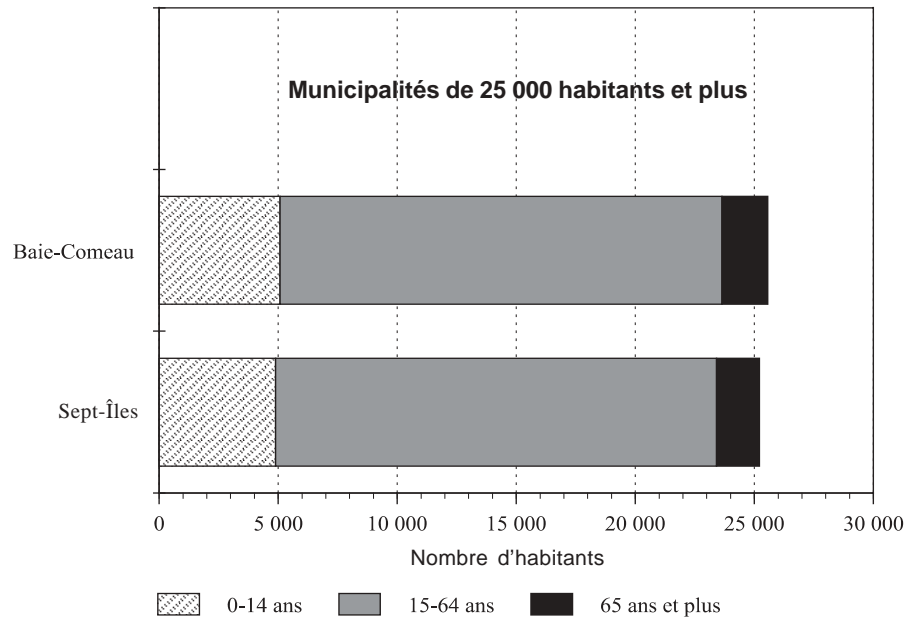
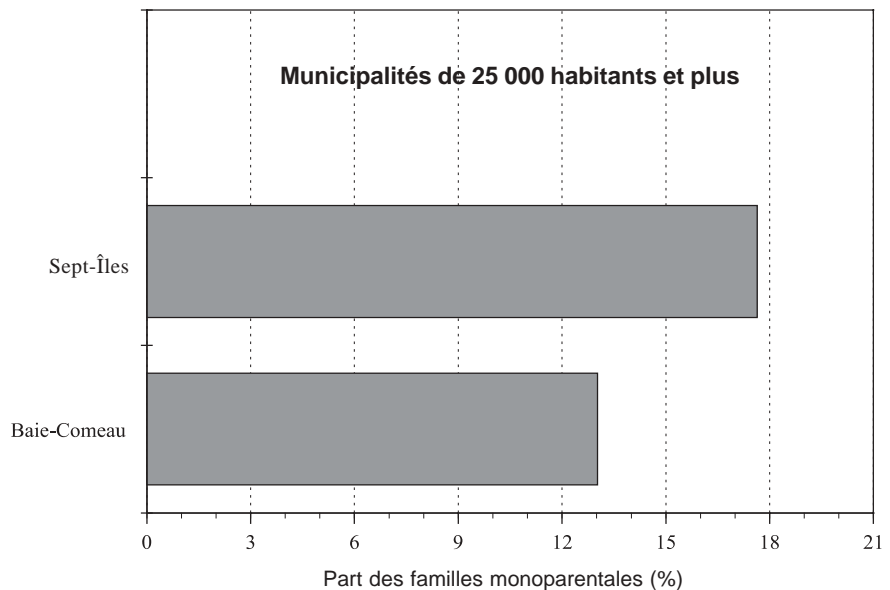


Figure 21  
Proportion du nombre de familles monoparentales selon la catégorie de municipalité, région administrative de la Côte-Nord, 1996



12 L'analyse des municipalités ne porte que sur l'année 1996. Aux fins d'analyse, les municipalités ont été regroupées en trois grandes catégories : 25 000 habitants et plus, 10 000 à 24 999 habitants et 1 000 à 9 999 habitants. Ces catégories sont utilisées pour l'analyse comparative des municipalités. Cette dernière porte toujours exclusivement sur l'ensemble des municipalités de même taille dans la région ou au Québec. Pour alléger le texte, des mentions du type « La municipalité... affiche la plus forte proportion de... dans la région ou au Québec » sont parfois utilisées. Si la mention se situe, par exemple, dans la section sur les municipalités de 25 000 habitants et plus, elle sous-entend que cette municipalité affiche la plus forte proportion de... parmi l'ensemble des municipalités de 25 000 habitants et plus de la région ou au Québec.

### Les familles de recensement

- Le nombre de familles s'élevé à 7 335 dans la municipalité de Baie-Comeau et à 7 330 dans celle de Sept-Îles, dont respectivement 13,0 % et 17,6 % sont monoparentales (tableau 2 et figure 21). Ces proportions sont inférieures à celle observée pour la même catégorie de municipalité au Québec (18,7 %) (tableau 5).

### Les enfants à la maison

- En 1996, la municipalité de Baie-Comeau comprend 5 005 familles avec enfants, lesquelles regroupent 8 470 fils et filles jamais mariés à la maison, alors que celle de Sept-Îles en compte 5 060, qui totalisent 8 300 enfants (tableaux 2, 3 et figure 22). Leurs proportions d'enfants de 0 à 5 ans (respectivement 22,3 % et 22,7 %) et de 18 ans et plus (26,6 % et 28,5 %) sont inférieures à celles observées pour l'ensemble des municipalités de même taille au Québec (24,3 % pour les premiers et 29,5 % pour les seconds). En contrepartie, leurs parts d'enfants de 6 à 17 ans (51,2 % et 48,9 %) sont supérieures à celle du Québec (46,2 %) (tableau 5).

### Les ménages privés

- Baie-Comeau comprend 9 645 ménages privés et Sept-Îles, 9 885 (tableau 4 et figure 23). Leur proportion de ménages de 1 personne est respectivement de 22,1 % et 23,4 %, ce qui est nettement au-dessous du taux calculé pour l'ensemble du Québec (31,7 %). Ces municipalités détiennent une part de

Figure 22

**Nombre d'enfants à la maison selon le groupe d'âge et la catégorie de municipalité, région administrative de la Côte-Nord, 1996**

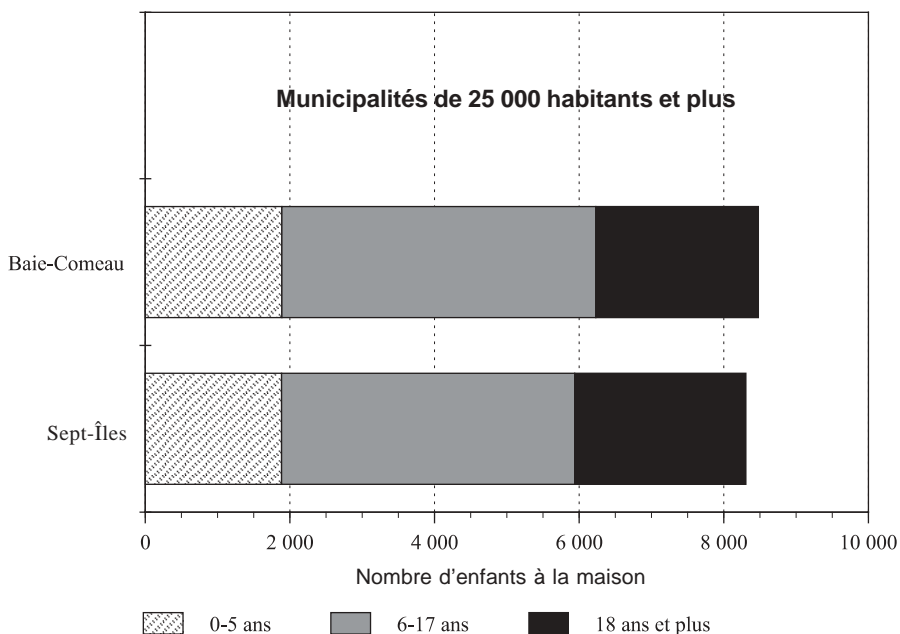
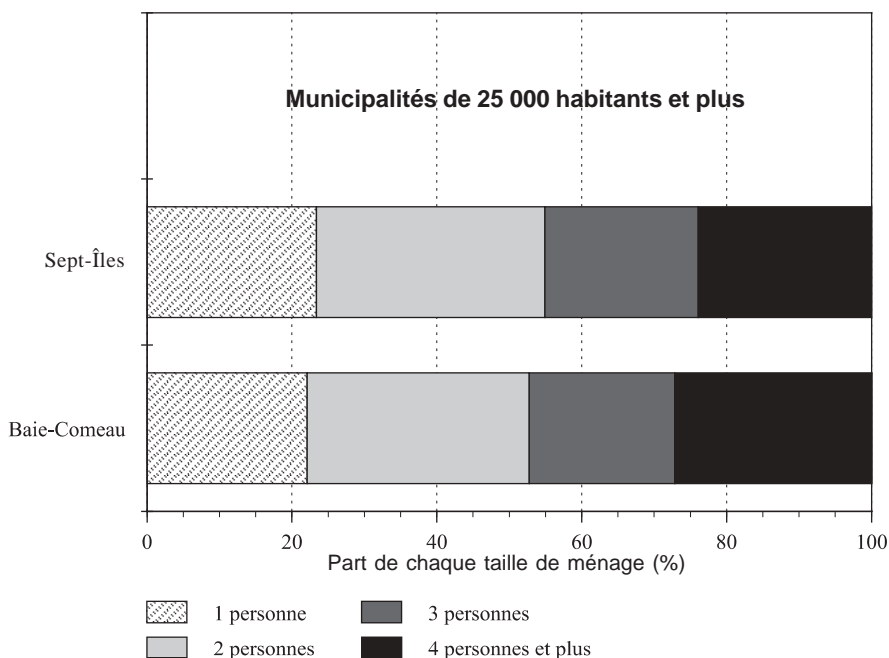


Figure 23

**Proportion des ménages privés selon la taille et la catégorie de municipalité, région administrative de la Côte-Nord, 1996**



ménages de 2 personnes qui s'apparente à la moyenne québécoise (30,7 % et 31,6 % comparativement à 31,4 %). En contrepartie, leur proportion de ménages de 3 personnes et plus est fortement supérieure à celle observée pour les municipalités de même taille au Québec (36,9 %), soit 47,3 % pour Baie-Comeau et 45,0 % pour Sept-Îles (tableau 5).

### 3.2 Municipalités de 1 000 à 9 999 habitants

#### *La structure de la population par âge*

- En 1996, la Côte-Nord comprend 14 municipalités de 1 000 à 9 999 habitants, qui regroupent 34 562 habitants, soit 33,5 % de la population régionale (tableau 6). Leur population totale compte des proportions de jeunes de 0 à 14 ans (21,6 %) et de personnes d'âge actif (71,4 %) plus élevées que celles observées dans l'ensemble des municipalités de même taille au Québec (21,2 % et 67,6 %). On y trouve également une moins grande part de personnes de 65 ans et plus (6,8 % comparativement à 11,2 %) (tableau 5).
- Au total, 6 municipalités ont une proportion de jeunes de 0 à 14 ans supérieure à celle observée au Québec (21,2 %). Parmi elles, les territoires amérindiens de Maliotenam (36,6 %) et de Betsiamites (32,8 %) sont les seuls à afficher des parts dépassant 25 %, parmi les plus forts taux au Québec. La municipalité des Escoumins (17,1 %) présente quant à elle la proportion de jeunes la plus faible de la région.
- Par ailleurs, plus de la moitié des municipalités de cette taille dans la région (9 sur 14) ont une proportion de population âgée de 15 à 64 ans supérieure à celle observée au Québec (67,6 %). Les municipalités de Fermont (79,1 %) et de Port-Cartier (75,7 %) comptent des proportions supérieures à 75 %, ce qui les situe respectivement au 1<sup>er</sup> et au 5<sup>e</sup> rang québécois. De son côté, le territoire amérindien de Maliotenam (59,4 %) présente le plus faible taux à l'échelle régionale.

- Seulement 2 municipalités de cette taille dans la région montrent une proportion de personnes de 65 ans et plus supérieure à celle calculée pour le Québec (11,2 %), soit Côte-Nord-du-Golfe-Saint-Laurent (12,8 %) et Les Escoumins (M) (12,4 %). Havre-Saint-Pierre (10,6 %) est la seule autre municipalité à présenter une proportion supérieure à 10 % pour ce groupe d'âge. À l'opposé, Fermont se démarque en affichant la plus faible proportion de personnes de 65 ans et plus au Québec, soit 0,5 %.

#### *Les familles de recensement*

- Les municipalités de 1 000 à 9 999 habitants de la région comprennent 9 645 familles, dont 15,3 % sont monoparentales. Cette proportion est supérieure à celle de l'ensemble des municipalités de même taille au Québec (12,2 %) (tableau 5).
- Au total, 9 municipalités sur 14 ont une part de familles monoparentales supérieure à la moyenne québécoise. Parmi elles, les territoires amérindiens de Betsiamites (47,8 %) et de Maliotenam (40,4 %) détiennent des taux qui font partie des plus forts au Québec. Chute-aux-Outardes (22,1 %) est la seule autre municipalité de cette taille dans la région à afficher une proportion dépassant 20 % (tableau 6). Pour leur part, les municipalités de Pointe-Lebel (9,7 %) et de Fermont (9,2 %) présentent les plus faibles proportions de familles monoparentales à l'échelle régionale.

#### *Les enfants à la maison*

- En 1996, les municipalités de 1 000 à 9 999 habitants de la région comprennent 7 070 familles avec enfants, lesquelles regroupent 12 440 enfants jamais mariés à la maison. De ce nombre, 22,1 % ont de 0 à 5 ans, 50,4 % de 6 à 17 ans et 27,5 %, 18 ans et plus (tableaux 5 et 6).
- Seulement 4 municipalités sur 14 comptent une proportion d'enfants de 0 à 5 ans plus élevée que celle observée au Québec (24,1 %). Parmi elles, Pointe-Lebel (30,7 %) est la seule à présenter une proportion dépassant 30 %. Les municipalités de Pointe-aux-Outardes (14,6 %) et Ragueneau (14,4 %) détiennent quant à elles des proportions inférieures à 15 %.

- Moins du tiers des municipalités (4 sur 14) affichent une proportion de jeunes de 6 à 17 ans supérieure à la moyenne québécoise (51,7 %), dont Pointe-aux-Outardes (57,3 %), qui présente la plus forte. À l'opposé, Pointe-Label (44,5 %) et Les Escoumins (M) (44,9 %) montrent les plus faibles parts de jeunes de ce groupe d'âge.
- Dix municipalités comptent une proportion d'enfants de 18 ans et plus à la maison supérieure à celle calculée pour le Québec (23,9 %). Ce taux dépasse même les 35 % dans la municipalité des Escoumins (35,3 %). Le plus faible taux est observé dans Fermont (21,6 %).
- La proportion des ménages de 2 personnes varie entre 12,5 %, dans le territoire amérindien de Betsiamites, et 34,0 % dans la municipalité de Pointe-aux-Outardes. Seule cette dernière affiche une proportion supérieure à celle observée pour l'ensemble des municipalités de même taille au Québec (32,0 %). À l'inverse, Maliotenam (14,8 %) et Betsiamites (12,5 %) se démarquent avec des proportions inférieures à 20 %.
- La municipalité des Escoumins (25,6 %) se distingue avec l'une des plus fortes parts de ménages de 3 personnes à l'échelle québécoise. Pointe-Label, Havre-Saint-Pierre et Maliotenam suivent à l'échelle régionale, avec des proportions respectives de 24,8 %, 24,1 % et 24,1 %. Seule la municipalité de Pointe-aux-Outardes (18,0 %) affiche un taux inférieur à celui du Québec (18,6 %).

### *Les ménages privés*

- Les municipalités de 1 000 à 9 999 habitants de la région comptent 12 035 ménages privés, dont 17,7 % sont composés de 1 personne, 28,1 % de 2 personnes, 22,3 % de 3 personnes et 31,5 % de 4 personnes et plus. La part des petits ménages (1 et 2 personnes) est nettement inférieure à la moyenne du Québec (45,8 % comparativement à 53,1 %), tandis que celle des ménages plus grands (3 personnes et plus) est fortement au-dessus (53,8 % en regard de 46,8 %) (tableau 5).
- Au total, seulement 2 municipalités présentent une proportion de ménages de 1 personne supérieure à celle observée pour l'ensemble des municipalités de même taille au Québec (21,1 %), soit Fermont (23,3 %) et Forestville (22,3 %) (tableau 6). De leur côté, les territoires amérindiens de Betsiamites (8,3 %) et de Maliotenam (9,3 %) comptent moins de 10 % de ce type de ménage.
- Neuf des 14 municipalités de cette taille dans la région présentent une proportion de ménages de 4 personnes et plus supérieure à celle calculée pour le Québec (28,2 %). Les territoires amérindiens de Maliotenam (48,1 %) et de Betsiamites (60,4 %) possèdent de loin les plus grandes proportions, ce dernier territoire affichant même l'un des plus forts taux au Québec. Quant à elle, la municipalité de Forestville (23,9 %) présente la plus petite part de ces ménages à l'échelle régionale.

